

SVITAVA, ÚPRAVA BLANSKO SALM, Ř. KM 36,540 – 36,663, OPRAVA TOKU, ODTĚŽENÍ SEDIMENTU

SO02: TĚŽENÍ NÁNOSŮ

Příčné řezy jezírkem

M 1 : 100/100

SEZNAM PŘÍČNÝCH ŘEZŮ

PF 1-3.....1



PF 4-5.....2

LEGENDA

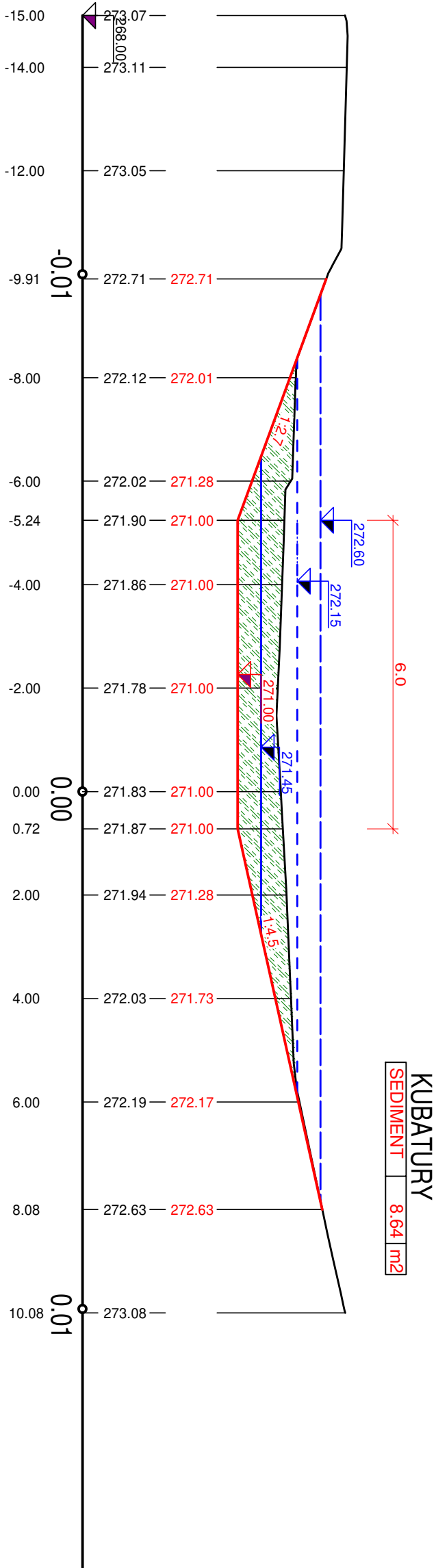
	STÁVAJÍCÍ ZAMĚŘENÝ STAV
	NÁVRHOVÝ STAV
	SEDIMENT - ODTĚŽENÍ

Polohopisný systém:

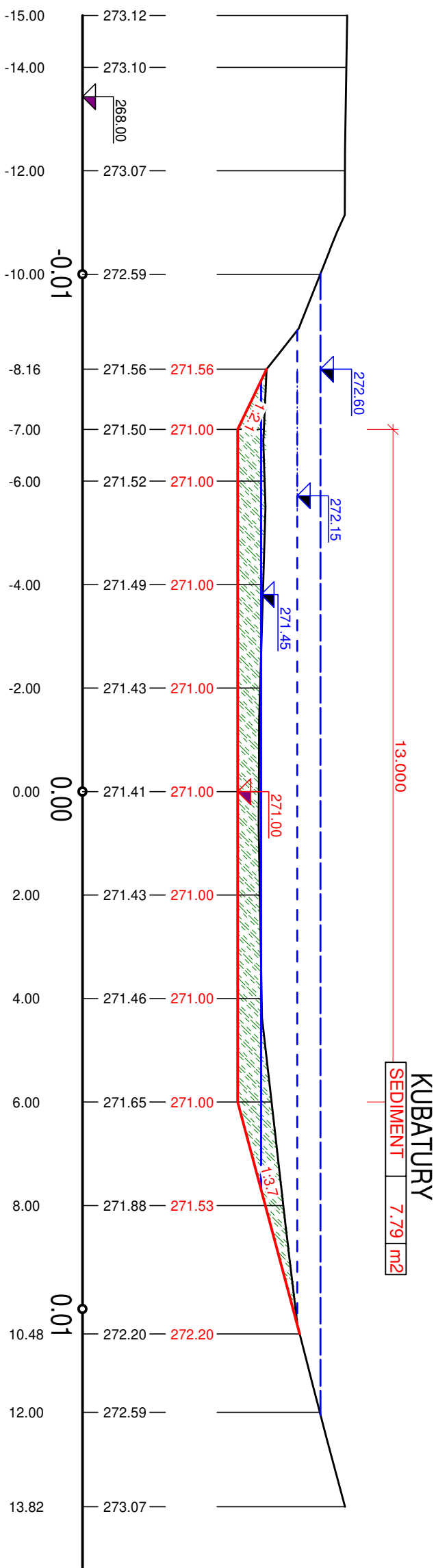
Výškopisný systém:

Vedoucí projektant:	Kreslil:	Archivační č.:	24084-13XT-KM	 REGIOPROJEKT BRNO <small>Projektová a inženýrská činnost v oboru stavby vodního, lesního hospodářství a krajinného inženýrství U Svitavy 2, 618 00 Brno IČ: 00220078 tel.: 606 033 120</small>
Ing. Petr Marčák	Ing. Michal Kachtík 	Stupeň PD:	DPS	
Stavebník: Povodí Moravy, s.p.		Datum:	02/2025	
		Formát:	6 x A4	
K.ú.: Blansko		Kraj: Jihomoravský		Zodp. projektant: Ing. Petr Marčák
Název akce / stavebního objektu: SVITAVA, ÚPRAVA BLANSKO SALM, Ř. KM 36,540 – 36,663, OPRAVA TOKU, ODTĚŽENÍ SEDIMENTU				
Obsah: SO02: TĚŽENÍ NÁNOSŮ Příčné řezy jezírkem				Měřítko: 1 : 100/100 Výkres číslo: D.1.1.2.2.

PJ 1 KM 0.0118



PJ 2 KM 0.0185



PJ 3 KM 0.0255

